

Ответы
ВСЕРОССИЙСКАЯ ОЛИМПИАДА ШКОЛЬНИКОВ
ПО ГЕОГРАФИИ 2024–2025 уч. г.
ШКОЛЬНЫЙ ЭТАП. 5 КЛАСС

Часть 1. Тесты. По 2 балла за каждый ответ. (30 баллов)

Ответы:

1 вариант
1 - Г
2 - Б
3 - Г
4 - Г
5 - Г
6 - В
7 - Б
8 - Б
9 - В
10 - В
11 - Б
12 - Г
13 - А
14 - Б
15 - В

За правильно выполненное задание ставится 2 балл
Максимальное количество баллов за работу – 30 баллов.

Часть 2. Аналитический раунд.

Задание 1. **18 баллов.** По 3 балла за каждый верный ответ.

Заполнение таблицы:

	Хищники	Травоядные
Насекомые	стрекоза	майский жук, кузнечик
Рыбы	щука, акула	амур

Задание 2. **16 баллов.** По 4 балла за каждый верный ответ.

<i>1</i>	<i>2</i>	<i>3</i>	<i>4</i>
<i>бархан</i>	<i>саксаул</i>	<i>ящерица</i>	<i>тушканчик</i>

Задание 3. 24 баллов. По 3 балла за каждый верный ответ.

1.Название материка А:

Северная Америка

Название материка Б:

Австралия

- 2.** 1) кенгуру 2) утконос
3) пума 4) северный олень

3.

Материк	А	Б
Животные	34	12

Практическая часть

12 баллов. По 3 балла за каждый верный ответ.

1	2	3	4
Индийский океан	Тихий океан	Атлантический океан	Северный Ледовитый океан

ОТВЕТЫ
ВСЕРОССИЙСКАЯ ОЛИМПИАДА ШКОЛЬНИКОВ
ПО ГЕОГРАФИИ 2024–2025 уч. г.
ШКОЛЬНЫЙ ЭТАП. 6 КЛАСС

Часть 1. Тесты. По 2 балла за каждый ответ. **(30 баллов)**

- | | | |
|--------|---------|---------|
| 1. - 3 | 6. - 1 | 11. - 4 |
| 2. - 4 | 7. - 3 | 12. - 3 |
| 3. - 3 | 8. - 2 | 13 - 4 |
| 4. - 4 | 9. - 3 | 14 - 1 |
| 5. - 4 | 10. - 3 | 15 - 2 |

Часть 2 Аналитический раунд

Задача 1. 1-Д, 2-Г, 3-Е, 4-В, 5-Б, 6-А **12 баллов**

Задача 2. 16 баллов. По 4 балла за каждый верный ответ.

<i>1</i>	<i>2</i>	<i>3</i>	<i>4</i>
<i>бархан</i>	<i>саксаул</i>	<i>ящерица</i>	<i>тушканчик</i>

Задача 2

За каждый правильный ответ 2 балла, за каждое объяснение 3 балла.

Максимальный балл – 25.

Логическая цепочка	«Лишнее звено»- белая ворона	Объяснение
А	Луна 2 балла	Единственный естественный спутник земли (3 балла)
Б	Байкал 2 балла	Это озеро, остальные - реки (3 балла)
В	Обь 2 балла	Обь-это река, остальные - горы (3 балла)
Г	Черное море 2 балла	Внутреннее море бассейна Атлантического океана, остальные моря Северного Ледовитого океана (3 балла)
Д	Бетон 2 балла	Искусственный каменный материал, остальные – природные (3 балла)

Практическое задание Максимальное количество 17 баллов.

1. Какие природные и антропогенные объекты изображены на выделенном фрагменте территории? 10 баллов.

Река Нара, ручей, луг, болото, грунтовая дорога, обрыв, заросли кустарника, склон холма, одиночные кустарники, овраг, ЛЭП...

2. В каком направлении от сарая находятся ... (3 балла)

Пруд\озеро в деревне Елагино	<i>ЮЗ</i>
Дерево у проселочной дороги	<i>З</i>
Заросли ольхи	<i>СВ</i>

3. Почему велосипедист, который едет по грунтовой дороге к реке, может практически не крутить педали? Как Вы это поняли?

Он едет вниз, под уклон (2 балла). Об этом говорят значения высоты и рисунок горизонталей (2 балла).

Ответы
 ВСЕРОССИЙСКАЯ ОЛИМПИАДА ШКОЛЬНИКОВ
 ПО ГЕОГРАФИИ 2024–2025 уч. г.
 ШКОЛЬНЫЙ ЭТАП. 7 КЛАСС

Часть 1. Тесты. По 2 балла за каждый ответ. (30 баллов)

Номер задания	Правильный ответ	Номер задания	Правильный ответ
1	Б	9	А
2	В	10	Г
3	Б	11	Г
4	Б	12	В
5	Б,В	13	Б
6	В,Г,Б,Д,А	14	А
7	Г	15	А
8	Г		

Часть вторая Аналитический раунд

Задание 1

За верный ответ- 2 балла. Максимальное количество баллов-24


Иллюстрация природного явления/процесса	Название природного явления/процесса	Номер высказывания
	сель	3


Иллюстрация природного явления/процесса	Название природного явления/процесса	Номер высказывания
	Извержение вулкана	2


Иллюстрация природного явления/процесса	Название природного явления/процесса	Номер высказывания
	обвал	1

Иллюстрация природного явления/процесса	Название природного явления/процесса	Номер высказывания
	Торнадо (смерч)	6

Иллюстрация природного явления/процесса	Название природного явления/процесса	Номер высказывания
	оползень	5

Иллюстрация природного явления/процесса	Название природного явления/процесса	Номер высказывания
	землетрясение	4

Задание 2 (за верный ответ на вопросы А, В, Г, Д – 3 балла, на вопрос Б -4 балла, максимальное количество баллов – 16)

А) Антарктида

Б) Да, на материке Антарктида есть пустыни.

Антарктида считается пустыней, потому что её ежегодные осадки могут составлять менее 51 мм в глубине.

Хотя в Антарктиде много воды в виде льда, низкие температуры не позволяют ему превращаться в жидкую воду даже летом. Низкие температуры также вымораживают водяной пар из воздуха. В результате Антарктида — это не только самая большая пустыня, но и самый засушливый континент в мире.

В) В результате глобального потепления на материке Антарктида начала активно формироваться тундра.

Г) Пресной воды

Д) Антарктида не принадлежит ни одному государству мира. На территории Антарктиды разрешается проведение только научной деятельности. Антарктида является единственным незаселённым и неосвоенным континентом Земли.

Задание 3 Установите правильное соответствие «страна – материк»:

За верный ответ-3 балла, максимальное количество баллов-15

1 - В	2 -В	3 -Б	4 -А	5 -Г
-------	------	------	------	------

Практическое задание

1. Крупномасштабная карта – 1 балл.
2. 180,4 м. Холм. -1 балл.
3. На левом берегу – 1 балл.
4. На северо-западе. – 1 балл.
5. Нельзя. Мешает холм. – 2 балла.
6. Железный, деревянный – 2балла
7. Школа, электростанция, железнодорожная станция, пристань, кожевенный завод, скотный двор – 6 баллов.

Максимальное количество - 15 баллов.

ОТВЕТЫ
ВСЕРОССИЙСКАЯ ОЛИМПИАДА ШКОЛЬНИКОВ
ПО ГЕОГРАФИИ 2024 -2025 уч. г.
ШКОЛЬНЫЙ ЭТАП. 9 КЛАСС

1. Тестовый тур. (2 балла за пра30 баллов)

№ вопроса	ответ
1	Г
2	Г
3	Б
4	Б
5	В
6	А
7	А
8	АБВ
9	А-5 б-3 в-4 г-1 д-2
10	Африка, арктические, Антарктида, Бразильское
11	В
12	Д
13	А
14	В
15	А
16	Г
17	В
18	Б
19	А
20	А

Часть 2. Аналитический раунд

Задание 1.

При составлении таблицы «Население Евразии» большая часть информации оказалась утрачена. Восстановите таблицу в первоначальном виде (по 1 баллу за ячейку). Обратите внимание, что количество точек НЕ указывает на количество пропущенных букв.

Раса	Народ	Страна	Религия
европеоидная	Англичане	Великобритания	Христианство, протестанство*
европеоидная	Хиндустанцы, бенгальцы и т.д.*	Индия	Индуизм
монголоидная	монголы	Монголия	Буддизм, ламаизм*
монголоидная	японцы	Япония	синтоизм
европеоидная	греки	Греция	Христианство

*для верного ответа достаточно одной позиции в ячейке

Максимальное количество – 20 баллов.

Задание 2.

Разгадайте филлворд «Великие путешественники»:

К	О	Л	Н	И	Т	И	Н	
Б	М	У	И	К		Р	И	Н
М	Д	А	М	Н	Б	Е		Г
А	А	Г	А	Е	З	У	Р	Д
Г	Е	Л	Л	А	Н	А	Е	А
К	Н	Г	И	Н	С	Г	Й	Л
У	И	С	Л	Л	А	Х	Е	Н
К	В	Т	О	Е	М		С	Е
Л	И		Н	Б	У	Н	Д	

Заполните таблицу (по 0,5 балла за ячейку):

Путешественник	Что совершил !!!!!! принимается любой географически адекватный ответ	Дополнительный вопрос !!!!!! засчитывается ответ, если к вопросу правильно определен путешественник	Ответ на дополнительный вопрос !!!!!! принимается любой географически адекватный ответ
Колумб	Открыл часть света Америку	Открытие этого путешественника – грандиозная географическая ошибка. А какие земли в действительности хотел открыть этот путешественник, отправляясь на запад?	Индию, Азию
Магеллан	Совершил кругосветное плавание	На само деле цели своей экспедиции этот путешественник не достиг, так как умер на Филиппинских островах. А кто встал во главе экспедиции после его смерти и довершил плавание?	Элькано
Да Гама	Открыл для европейцев путь в Индию	Предшественник этого путешественника Бартоломеу Диаш назвал этот мыс мысом Бурь, но было решено дать этому мысу более благозвучное название. Какое?	Мыс Доброй Надежды
Никитин	Путешествовал «за три моря» в Индию	В каком городе родился автор книги «Хождение за три моря»?	В Твери
Кук	Исследовал восточное побережье Австралии / совершил три кругосветных плавания	Почему этого путешественника можно назвать «великим закрывателем Антарктиды»?	В ходе третьего кругосветного путешествия пытался проникнуть далеко на юг и не смог этого сделать. Итог экспедиции: «даже если на южном полюсе и

			существует земля, то для колонизации она не пригодна»
Ливингстон	Исследовал территорию Африки	Интересная жизнь этого путешественника нашла отражение и в художественной литературе. В каком романе Жюль Верна рассказывается история его жизни?	«Пятнадцатилетний капитан»
Беллинсгаузен	Открыл Антарктиду	Плавание происходило на двух шлюпах – «Восток» и «Мирный». Кто руководил вторым шлюпом экспедиции?	Михаил Лазарев
Амундсен	Достиг Южного полюса Земли	В отличие от своего соперника Роберта Скотта, этот путешественник сделал ставку именно на этих четвероногих помощников в экспедиции – и не прогадал. О каких животных идет речь?	Гренландские лайки

По 1 баллу за каждый верный ответ. **Максимальное количество – 24 балла.**

Задание 3.

<i>Горная система</i>	<i>Вершина</i>	<i>Высота, м</i>
Кавказ	Эльбрус	5642
Алтай	Белуха	4506
хр. Черского	Победа	3003
Урал	Народная	1895

- Эльбрус

Максимальное количество -10 баллов (По 1 баллу за каждый правильный ответ)

Практическое задание

1. Крупномасштабная карта – 1 балл.
2. 180,4 м. Холм. -1 балл.
3. На левом берегу – 1 балл.
4. На северо-западе. – 1 балл.
5. Нельзя. Мешает холм. – 2 балла.
6. Железный, деревянный – 2балла
7. Школа, электростанция, железнодорожная станция, пристань, кожевенный завод, скотный двор – 6 баллов.
8. $100 * \dots = \dots$ – 2 балла.

Итого: 16 баллов.

ОТВЕТЫ
ВСЕРОССИЙСКАЯ ОЛИМПИАДА ШКОЛЬНИКОВ
ПО ГЕОГРАФИИ 2024 -2025 уч. г.
ШКОЛЬНЫЙ ЭТАП. 9 КЛАСС

Часть 1. Тесты. По 1,5 балла за каждый ответ. (30 баллов)

1	2	3	4	5	6	7	8	9	10	11	12	13	14	15	16	17	18	19	20
3	2	1	1	4	2	4	4	2	4	1	2	4	2	3	1	3	1	3	1432

Часть 2. Аналитический раунд

Задание 1.

	Субъекты России	Уникальные объекты природы
1		Вулканы, гейзеры
2		Озеро Байкал
3		Кунгурская ледяная пещера
4		Источники минеральных вод
5	Мурманская область	
6		Грязевые вулканы, горы, морское побережье
7	Калининградская обл	
8	Карачаево-Черкесия/ Кабардино-Балкария	

За правильно заполненную ячейку – 2 балла. Максимально количество 16 баллов

Краснодарский край – 1 балл

Морское побережье, грязевые вулканы, горы для альпинизма и трекинга, горнолыжные трассы, реки для сплава, пещеры (спелеотуризм). Всё по 0,5 балла. Максимум 3 балла.

В 2014 году в этом регионе прошла Зимняя Олимпиада. 1 балл.

Максимальное количество – 21 балл.

Задание 2.

Город	Образное название	Краткое обоснование
4	А	С. Петербург – бывшая столица России, красивейший город расположен севернее Москвы, близ Балтийского моря
5	Б	Екатеринбург являлся центром Уральской области
1	В	Так Нижний Новгород стали называть в XIX веке благодаря знаменитой Нижегородской ярмарке.
2	Г	В XIX веке все дороги на Кавказ шли через Ростов-на-Дону
3	Д	Россия была наибольшей христианской империей, и ее стали считать новой Византией, а столицу — третьим Римом

Правильное соотношение «город - образное название» по 2балла.

За каждое краткое описание - по 2 балла.

Максимальное количество – 20 баллов.

Задание 3.

Природная зона	Природные условия	Почвы	Типичные представители	Типичные растения (4
----------------	-------------------	-------	------------------------	----------------------

	(коэффициент увлажнения, температуры)		животного мира (4 примера)	примера)
Тундра	$K \gg 1$, короткое холодное лето, ветреная зима. Распространена вечная мерзлота	Тундровоглеевая, торфянистая	Северный олень, лемминг, полярная сова, пуночка, снежный барс	
Тайга	$K > 1$, жаркое лето, суровая снежная зима, к востоку от Урала	Подзолистая		Лиственница, кедр, пихта, ель, сосна
Степь	$K =$ (близок) 1, теплый и сухой климат, с небольшим количеством осадков		Сайгак, дрофа, сурок-байбак, степные барсуки, лисица-корсак	Ковыль, типчак, мятлик, тонконог

1 балл за каждый ответ + 1 балл за подробный ответ. **Максимальное количество - 13 баллов.**

Практическое задание.

Ответы и критерии оценивания.

Максимальное количество - 16 баллов.

1	А) Условный знак № 1	луг	0,5 балла
	Б) Условный знак № 2	болото	0,5 балла
	В) Условный знак № 3	редколесье	0,5 балла
	Г) Условный знак № 4	брод	0,5 балла
	Д) Условный знак № 5	линия электропередач	0,5 балла
	Е) Условный знак № 6	грунтовая просёлочная дорога	0,5 балла
	Ж) Условный знак № 7	вырубка	0,5 балла
	З) Условный знак № 8	родник	0,5 балла
	И) Условный знак № 9	колодец	0,5 балла
	К) Условный знак № 10	церковь	0,5 балла
2	А) Численный масштаб	1:50 000	1 балл

	Б) Именованный масштаб	в 1 см – 500 метров	1 балл
	В) Расчёт	3500 м – 7 см, X м – 1 см, $X = 1 \times 3500 : 7$, X = 500 м	1 балл
3	А) Азимут	$238^\circ \pm 2^\circ$	1 балл
	Б) Расстояние	2950 м \pm 50 м	1 балл
	В) Расчёт	5,9 см \times 500 м = 2950 м	1 балл
4	А) Высота сечения	10 метров	1 балл
5	А) Максимальная высота	более 230 м, но менее 240 м	1 балл
6	А) Водосборный бассейн	реки Змейка	1 балл
	Б) Направление течения реки	с юга на север / с юго-востока на северо-запад	1 балл
7	Природная зона	Смешанные леса	1 балл

ОТВЕТЫ
ВСЕРОССИЙСКАЯ ОЛИМПИАДА ШКОЛЬНИКОВ
ПО ГЕОГРАФИИ 2024–2025 уч. г.
ШКОЛЬНЫЙ ЭТАП. 10 КЛАСС

Часть 1. Тесты (30 баллов) по 1,5 балла за каждый верный ответ

1. а	11. а
2. а	12. а
3. в	13. г
4. г	14. а
5. г	15. а
6. в	16. г
7. в	17. в
8. д	18. а г б в
9. а	19. а3, б4, в1, г2.
10. в,б	20. а2, б1, в4, г3.

Часть 2 Аналитический раунд

Задание 1 (15 баллов).

Вставленные слова в порядке их пропуска в задании:

Литва, ледниковое, янтарь, Мажейкяй, Каунас (по 3 балла за каждый верный ответ)

Задание 2.

Религия	Численность верующих, млн. чел.
Христианство	1950
Ислам	1120
Индуизм	800
Буддизм	500
Конфуцианство	220
Синтоизм	100
Иудаизм	14

За каждую правильно вписанную религию — 2 балла

14 баллов

Задание 3 (21 балл)

№	Элемент задания	Ответ
1	Название природной зоны (1б)	тундра / тундра и лесотундра (1 балл), за ответ «лесотундра» – 0.5 балла
1а	Федеральные Округа (4б)	Северо-Западный (1 балл) Уральский (1 балл) Сибирский (1 балл) Дальневосточный (1 балл)
1б	Страны мира (7б)	США (1 балл) Канада (1 балл) Дания (1 балл) Исландия (1 балл) Норвегия (1 балл) Швеция (1 балл) Финляндия (1 балл)
2	Коренные народы (4б)	Любые четыре коренных народа России,

		проживающих в зоне тундры, – по 1 баллу за каждый верный ответ. Возможные варианты ответов: алыторцы, долганы, керечи, коми, коряки, нганасаны, ненцы, саамы, чуванцы, чукчи, эвенки, эвены, энцы, эскимосы, юкагиры, якуты
	Традиционные (3б) виды хозяйственной деятельности	Любые три вида традиционной хозяйственной деятельности – 1 балл за каждый вид. Возможные варианты ответов: оленеводство, собирательство, рыболовство, охота ИЛИ другие варианты, не противоречащие смыслу задания
3	ООПТ (1б)	1 балл - Возможные варианты ответов: заповедники: Большой Арктический, Гыданский, Кандалакшский, Ненецкий, остров Врангеля, Таймырский, Усть-Ленский; национальные парки: Берингия, Русская Арктика.

Задание 4. Практическая часть.

Каждый правильный ответ 2 балла. Всего 20 баллов.

1. 99,1.
2. 17,8.
3. На левом берегу. Ольха, береза – высота деревьев 19м., толщина 0,23м. Расстояние между деревьями 3м.
4. Общее направление реки с севера-запада на юго-восток, скорость 0,5 м/с
5. 11,4 м.
6. Железобетонный мост, длина 150м, ширина 6м., грузоподъемность 100тонн.
7. Ширина реки 79м., глубина 0,4м., дно песчаное.
8. 1км.250м.
9. Усовершенствованное шоссе, ширина покрытой части 6м, ширина всей дороги 9м., асфальт.
1. Фруктовые сады.

ОТВЕТЫ
ВСЕРОССИЙСКАЯ ОЛИМПИАДА ШКОЛЬНИКОВ
ПО ГЕОГРАФИИ 2024 -2025 уч. г.
ШКОЛЬНЫЙ ЭТАП. 11 КЛАСС

Часть 1. Тест. (30 баллов) по 1,5 за каждый правильный ответ

1. 2	11. а
2. а	12. а
3. в	13. г
4. в	14. г
5. г	15. а
6. г	16 а2, б1, в4, г3.
7. 4	17. в
8. 1	18. а г б в
9. а	19. в
10. в,б	20. а

Часть 2.
Задание 1.

Религия	Численность верующих, млн. чел.
Христианство	1950
Ислам	1120
Индуизм	800
Буддизм	500
Конфуцианство	220
Синтоизм	100
Иудаизм	14

За каждую правильно вписанную религию —2 балла	14 баллов
--	------------------

Задача 2. **Максимальное количество баллов – 21.** – по 3 за каждую правильно подобранную пару.

1Б 2Е 3Д 4Г 5А 6И 7К

Задача 3. «Национальные костюмы» (18 баллов + 2 за подробный ответ).

Максимальное количество – 20 баллов.

Название костюма	Народы
Кимоно	японцы
Сари	народы Индии
Абайя	Народы Аравийского полуострова и Ближнего Востока, арабские народы
Черкеска	Кавказские народы (абазины, абхазы, адыги (черкесы), азербайджанцы, армяне, балкарцы, грузины, ингуши, кабардинцы, карачаевцы, осетины, чеченцы, народы Дагестана), терские и кубанские казаки
Килт	горцы Шотландии, народы Шотландии
Сомбреро и пончо	мексиканцы

Практическое задание.

Ответы и критерии оценивания.

Максимальное количество - 16 баллов.

1	А) Условный знак № 1	луг	0,5 балла
	Б) Условный знак № 2	болото	0,5 балла
	В) Условный знак № 3	редколесье	0,5 балла
	Г) Условный знак № 4	брод	0,5 балла
	Д) Условный знак № 5	линия электропередач	0,5 балла
	Е) Условный знак № 6	грунтовая просёлочная дорога	0,5 балла
	Ж) Условный знак № 7	вырубка	0,5 балла
	З) Условный знак № 8	родник	0,5 балла
	И) Условный знак № 9	колодец	0,5 балла
	К) Условный знак № 10	церковь	0,5 балла
2	А) Численный масштаб	1:50 000	1 балл
	Б) Именованный масштаб	в 1 см – 500 метров	1 балл
	В) Расчёт	3500 м – 7 см, X м – 1 см, $X = 1 \times 3500 : 7$, X = 500 м	1 балл
3	А) Азимут	$238^\circ \pm 2^\circ$	1 балл
	Б) Расстояние	2950 м \pm 50 м	1 балл
	В) Расчёт	$5,9 \text{ см} \times 500 \text{ м} = 2950 \text{ м}$	1 балл
4	А) Высота сечения	10 метров	1 балл
5	А) Максимальная высота	более 230 м, но менее 240 м	1 балл
6	А) Водосборный бассейн	реки Змейка	1 балл
	Б) Направление течения реки	с юга на север / с юго-востока на северо-запад	1 балл